



**КОМИТЕТ ИМУЩЕСТВЕННЫХ ОТНОШЕНИЙ
АДМИНИСТРАЦИИ ПЕРМСКОГО МУНИЦИПАЛЬНОГО РАЙОНА**

РЕШЕНИЕ

о размещении объектов № 346

Пермский край
Пермский район

18.05.2021

Комитет имущественных отношений администрации Пермского муниципального района разрешает Акционерному обществу «Газпром газораспределение Пермь» (ИНН 5902183841, ОГРН 1025900512670, почтовый адрес: 614000, г. Пермь, ул. Петропавловская, 43)

размещение объекта «газопровод давлением до 0,6 Мпа, для размещения которого не требуется разрешение на строительство»

на землях государственная собственность на которые не разграничена

на срок 1 год с 18.05.2021 г. по 17.05.2022 г.

Местоположение: Пермский край, Пермский район, Култаевское с/п, с. Нижние Муллы, ул. Заречная, к дому 26

Приложение: схема предполагаемых к использованию земель или части земельного участка.

И. о. председателя комитета
имущественных отношений
администрации Пермского
муниципального района



(подпись, печать)

М.В. Королева

Схема предполагаемых к использованию земель или части земельного участка

Объект: Газопровод давлением до 0,6 Мпа включительно, для размещения которого не требуется разрешения на строительство

Местоположение: расположенным по адресу:

Пермский край, м.р-н Пермский, с.п. Култаевское, с. Нижние Муллы, ул. Заречная, к дому 26

Площадь земель или части земельного участка, кв.м.: 265

Категория земель: земли населенных пунктов

Каталог координат, м

№ точки границы	X	Y
n1	508492.09	2209670.36
n2	508504.71	2209647.28
n3	508509.56	2209638.43
n4	508510.85	2209638.10
n5	508513.40	2209648.90
n6	508498.28	2209674.00

Вид разрешенного использования: -



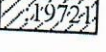

Описание границ смежных землепользователей:

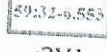



От точки n1 до точки n2 - земельный участок с кадастровым номером 59:32:3250001:4217

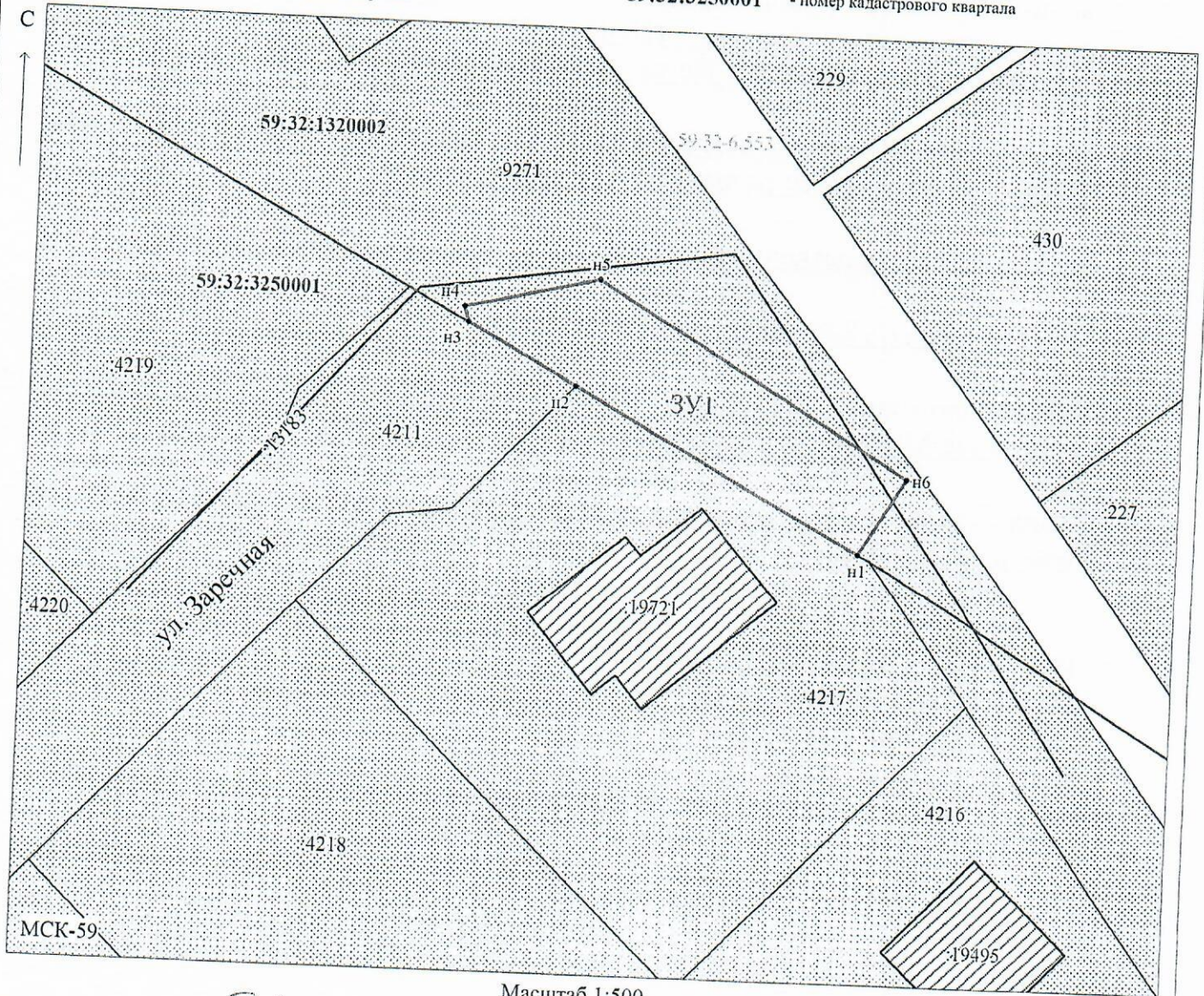
От точки n2 до точки n3 - земельный участок с кадастровым номером 59:32:3250001:4211

От точки n3 до точки n1 - земельный участок с кадастровым номером 59:32:0000000:9271

Условные обозначения:

-  - предполагаемый участок земель, на которых планируется размещение объекта
-  - границы и номер земельного участка, сведения о которых внесены в ЕГРН
-  - границы и номер объекта капитального строительства, сведения о которых внесены в ЕГРН
-  - граница кадастрового квартала

-  - зоны с особыми условиями использования территории, сведения о которых внесены в ЕГРН
-  - обозначение запрашиваемого земельного участка
-  - характерная точка границ земель или части земельного участка
-  - номер кадастрового квартала



Заявитель: _____

МП

/ Егошина И.В. (подпись, расшифровка подписи)

(для юридических лиц и индивидуальных предпринимателей)

Масштаб 1:500